

Bike Karte

WARTH-SCHRÖCKEN
LECH ZÜRS



Lech
Zürs  ARLBERG



LECHZUERS.COM

WARTH-SCHROECKEN.COM

MOUNTAINBIKE

Die traumhafte Bergregion rund um Warth-Schröcken und Lech Zürs am Arlberg lässt sich mit dem (E-)Bike wunderbar erkunden. Rund um das markante Karhorn und bis zu den beiden Seen im Zugertal führen gut ausgebaute Wege, die sich bestens fürs Mountainbiken eignen.

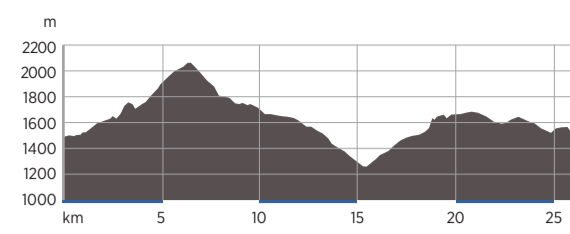
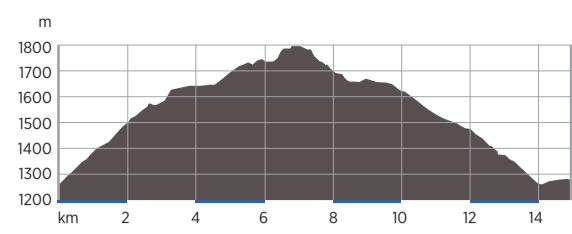
Bei den Touren stehen Vielfalt und Abwechslung im Fokus - sie richten sich an EinsteigerInnen und GenussradlerInnen wie auch an versierte TrailfahrerInnen.

Hütten und Almen laden dabei immer wieder zur wohlverdienten Rast ein. So lässt sich der sportliche Aspekt im Aktivurlaub immer mit der notwendigen Erholbarkeit verknüpfen.

Immer beliebter sind E-Bikes und E-Mountainbikes. Der elektrische Motor erleichtert das Radeln, wengleich er nicht die ganze Arbeit übernimmt. Radler müssen trotzdem in die Pedale steigen. Gerade am Berg erleichtert der Motor die Anstrengung oder sorgt auf flacher Strecke dafür, bei höherem Tempo durch die Berglandschaft zu fahren. E-Bikes und E-Mountainbikes können in der Region bei den Sportshops für einen oder mehrere Tage ausgeliehen werden.

Wir wünschen Ihnen viel Vergnügen und gute Fahrt!

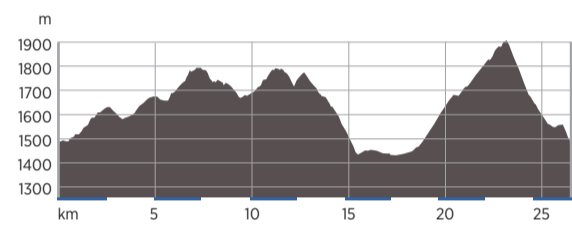
Übrigens: Sowohl im Bregenzerwald als auch im Lechtal finden sich zahlreiche Mountainbike-touren. Teilweise transportiert der Postbus auch Fahrräder mit. Bitte erkundigen Sie sich einfach in den lokalen Tourismusbüros oder bei Ihrem Gastgeber über die Tourenmöglichkeiten im Umkreis von Lech Zürs und Warth-Schröcken.



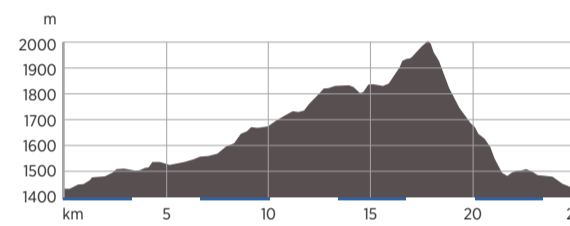
1 Tannbergrunde

Von Schröcken führt ein Forstweg bergauf zur Batzenalpe und vorbei am Alpmuseum „Ufm Tannberg“. Weiter durch das romantische Auenfeld und anschließend auf den Salobersattel, dem höchsten Punkt der Tour. Nun bergab zum malerischen Kalbelese am Hochtannbergpass und entlang der L200 nach Nesslegg. Über die alte Straße zurück zum Ausgangspunkt im Ortszentrum von Schröcken.

Start: Tourismusbüro Schröcken	Schwierigkeit: ★★☆☆☆	
Dauer: 2:00 h	Länge: 14,1 km	Höhenmeter: ▲530m ▼530m



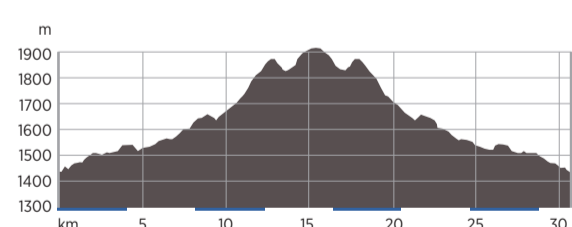
Start: Tourismusbüro Warth	Schwierigkeit: ★★☆☆☆	
Dauer: 4:00 h	Länge: 26,2 km	Höhenmeter: ▲1103m ▼1103m



3 Warth-Lech Runde

Vom Tourismusbüro Warth der Straße durch das Bergdorf bis zum Hotel Steffisalp folgen. Rechts neben dem Hotel führt der Weg über die alte Salzstraße, ein teilweise schmaler Pfad, zum Hochtannbergpass. Weiter zum Salobersattel, durch das wunderschöne Auenfeld zur Unteren Gaisbühelalpe bis nach Oberlech / Lech. Von dort der Straße L198 bis zur Bushaltestelle Bürstegg folgen. Links abzweigen und über Schönenberg – Bürstegg – Wannenkopf zurück nach Warth.

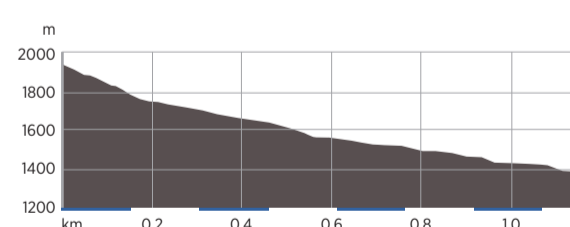
Start: Tourismusbüro Warth	Schwierigkeit: ★★☆☆☆	
Dauer: 4:15 h	Länge: 26,5 km	Höhenmeter: ▲1004m ▼1004m



4 Spullerseerunde

Eine lange Mountainbike-Tour, die mit der traumhaften Umrundung vom Spullersee und zahlreichen Einkehrmöglichkeiten gekrönt wird. Die Strecke führt zunächst von Lech bis nach Zug zur Mastultsee. Entlang der asphaltierten Straße bis zum Gasthof Älpele, bergauf bis zur Staumauer des Spullersees. Man umrundet den See, dann geht es bergauf Richtung Ravensburger Hütte. Anschließend erreicht man die Alpe Brazer Staffel. Weiter bergan geht zum Stierlochjoch. Ab hier geht es durch die Serpentina des Stierlochs steil bergab Richtung Zug, bis man zum Fischteich gelangt.

Start: Rofiplatz Lech am Arlberg	Schwierigkeit: ★★☆☆☆	
Dauer: 2:30 h	Länge: 25,0 km	Höhenmeter: ▲570m ▼570m



5 Formarinseerunde

Eine der beliebtesten Touren rund um Lech am Arlberg führt auf einer sehr guten Straßen durch das Zugertal bis hoch zum Formarinsee, der einst zum schönsten Platz Österreichs gewählt wurde. Die mittelschwere Tour eignet sich sowohl für Mountainbiker als auch für das E-Bike. Mit dem Rennrad kann man auf der asphaltierten Straße bis zur Formarinalpe fahren. Von dort führt eine Schotterstraße um den See bis auf 1.918m zur Freiburger Hütte. Hier wird man mit einem traumhaften Blick auf die mächtige Rote Wand belohnt.

Start: Rofiplatz Lech am Arlberg	Schwierigkeit: ★★☆☆☆	
Dauer: 3:00 h	Länge: 30,6 km	Höhenmeter: ▲574m ▼574m

6 Burgwald-Trail Oberlech

Anlieger- und Holzkurven, North-Shore-Elemente, Drops und technische Challenges machen die Strecke selektiver und fordern die Biker heraus. Highlight ist sicherlich das 50 Meter lange Anaconda-North Shore Element, der Skinny Boardwalk und der Patrese-Sprung mit dem anschließenden doppelten Road-Gap! Für Anfänger eignet sich vor allem die neue Easy-Line bei der Petersbodenbahn, welche als Erweiterung zur bereits bestehenden Strecke bei der Bergbahn Lech-Oberlech hinzugewonnen werden konnte.

Start: Rofiplatz Lech am Arlberg	Schwierigkeit: ★★☆☆☆	
Dauer: 0:30 h	Länge: 4,0 km	Höhenmeter: ▲0 m ▼488 m



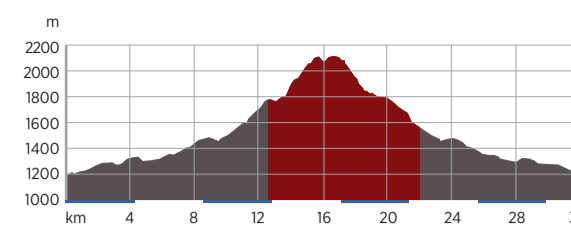
(c) Lech Zürs Tourismus



(c) Lech Zürs Tourismus



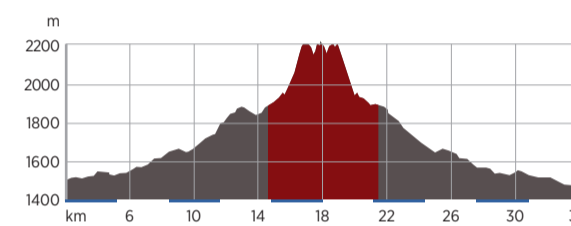
(c) Sebastian Stiphout - Warth-Schröcken Tourismus



7 BIKE & HIKE Rund um den Formaletsch

Mit dem Bike geht es zunächst durch das Zugertal und weiter auf der asphaltierten Straße vorbei am Gasthaus Älpele zur Abzweigung Richtung Formarinalpe. Ganz in der Nähe der bekannten Steinbock-Statue am Beginn des Lechwegs stellen Sie das Bike ab und gehen zu Fuß weiter. Der Weg zweigt ab zum Steinernen Meer. Hier finden sich unzählige Versteinerungen, wie zum Beispiel Ammoniten. Für Gipfelstürmer ist ein kurzer Abstecher auf den Formaletsch zu empfehlen. In Serpentina führt der Weg auf den 2.292m hohen Aussichtsberg.

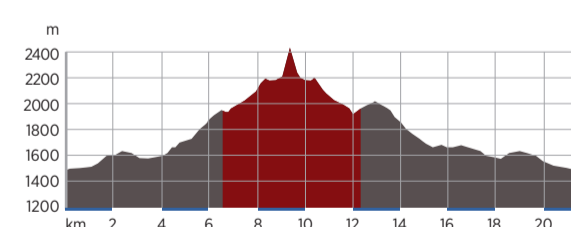
Start: Rofiplatz Lech am Arlberg	Schwierigkeit: ★★☆☆☆	
Dauer: 4:30 h	Länge: 32,8 km	Höhenmeter: ▲667m ▼663m



9 BIKE & HIKE Saladinaspitze

Eine lange aber lohnende Bike & Hike Gipfeltour auf die Saladinaspitze (2.238m). Der selten begangene Gipfel ist ein echter Geheimtipp. Mit dem Bike von Lech nach Zug und weiter auf der asphaltierten Straße vorbei am Gasthaus Älpele zum Formarinsee und weiter auf dem Schotterweg zur Freiburger Hütte. Von dort aus geht es zu Fuß auf die „Saladinaspitze“. Moderat steil ansteigend durch alpines Gelände bis zur Fensterlewand, ein Loch in der Felswand, welches einem kleinen Herz ähnelt. Weiter geht es durch ein großes Gesteinsfeld und abschließen über einen schmalen Grat auf die Saladinaspitze auf 2.238m.

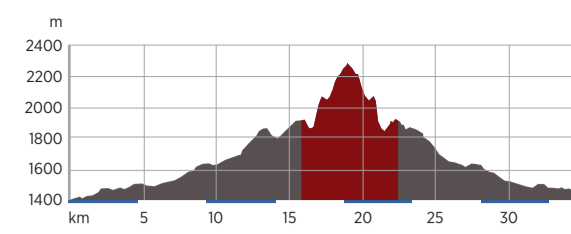
Start: Rofiplatz Lech am Arlberg	Schwierigkeit: ★★☆☆☆	
Dauer: 5:00 h	Länge: 34,9 km	Höhenmeter: ▲972m ▼957m



11 BIKE & HIKE Karhorn

Mit dem Bike von Warth über die alte Salzstraße zum Hotel Jägeralpe und weiter bergauf über einen Schotterweg zur Hochalpkapelle. Von dort geht es zu Fuß über Bergwanderwege zum Wartherhornsattel und dann recht gemütlich Richtung Karhorn. Bald rechts abzweigen und stets aufwärts zum Karhorn Gipfel (alpiner Steig). Retour über denselben Weg zur Hochalpkapelle zum Einkehrschwung. Mit dem Bike über die alte Salzstraße zurück nach Warth. Beim Wartherhornsattel ist auch der Einstieg zum Karhorn Klettersteig, der ebenfalls zum Gipfel führt (nur mit Klettersteig-Ausrüstung begehbar!).

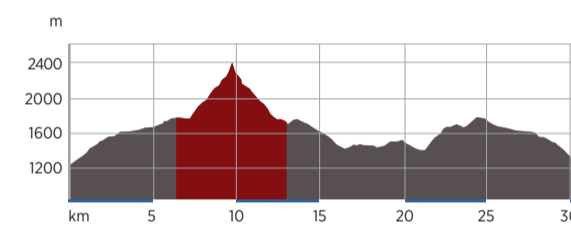
Start: Tourismusbüro Warth	Schwierigkeit: ★★☆☆☆	
Dauer: 5:00 h	Länge: 21,9 km	Höhenmeter: ▲1191m ▼1191m



8 BIKE & HIKE Panoramaberg Roggelskopf

Eine Gipfeltour auf den markanten 2.282m hohen Roggelskopf lohnt sich auf jeden Fall. Der Aufstieg ist nur für schwindelfreie und geübte Wanderer zu empfehlen. Mit dem Bike von Lech nach Zug und weiter auf der asphaltierten Straße vorbei am Gasthaus Älpele zum Formarinsee und weiter auf dem Schotterweg zur Freiburger Hütte. Von dort aus geht es in westlicher Richtung über Alpwiesen auf dem Masonweg, entlang dem Grat unter dem Gwurfjoch. Es folgt eine Querung über ein Schotterfeld zum Bergfuß. Steiler Anstieg bis zum Gipfelaufbau, teilweise mit Seilsicherungen über leichte Kletterstellen aufwärts zum Gipfel. Trittsicherheit und Schwindelfreiheit erforderlich!

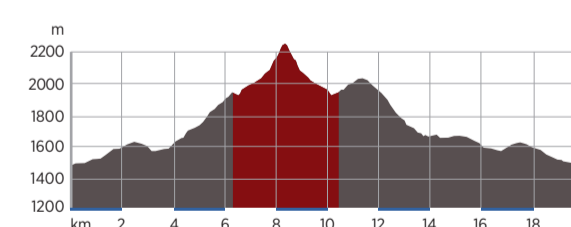
Start: Rofiplatz Lech am Arlberg	Schwierigkeit: ★★☆☆☆	
Dauer: 5:00 h	Länge: 36,7 km	Höhenmeter: ▲971m ▼971m



10 BIKE & HIKE Juppenspitze

Mit dem Bike von Schröcken über die alte Straße durch das malerische Auenfeld zum Ausgangspunkt der Bergtour – die Unteren Gaisbühelalpe. Von dort geht es zu Fuß zur Oberen Gaisbühelalpe und dann über Bergwiesenhänge stets bergauf. Das letzte Stück führt durch felsdurchsetztes, gut markiertes Gelände zum Gipfel, wo ein toller Ausblick wartet. Abstieg auf demselben Weg. Nun mit dem Bike weiter nach Lech und der Straße entlang bis zur Bushaltestelle Bürstegg. Links abzweigen und über Schönenberg – Auenfeld – alte Straße zurück nach Schröcken. (Alternativ: Rückfahrt mit dem Bike ab Untere Gaisbühelalpe über denselben Weg.)

Start: Tourismusbüro Schröcken	Schwierigkeit: ★★☆☆☆	
Dauer: 6:30 h	Länge: 29,7 km	Höhenmeter: ▲1603m ▼1603m



12 BIKE & HIKE Warther Horn

Mit dem Bike von Warth über die alte Salzstraße, ein teilweise schmaler Pfad, zum Hotel Jägeralpe und weiter bergauf über einen Schotterweg zur Hochalpkapelle. Von dort geht es über Bergwanderwege und immer schmaler werdende Pfade zum Wartherhornsattel. Nun wartet der letzte Anstieg zum Gipfel. Links abbiegen und im zickzack bergauf zum Hausberg von Warth – dem Warther Horn mit grandiosem 360 Grad Panorama. Anschließend retour über denselben Weg zur Hochalpkapelle wo kulinarische Hochgenüsse warten. Mit dem Bike über die alte Salzstraße zurück nach Warth.

Start: Tourismusbüro Warth	Schwierigkeit: ★★☆☆☆	
Dauer: 4:30 h	Länge: 20,3 km	Höhenmeter: ▲1034m ▼1034m

Die Kombination von Mountainbiken und Wandern – bietet zwei Bergerlebnisse in einem. BergsportlerInnen kommen umweltfreundlich und schnell in die Berge und ersparen sich lange Zu- und Abstiege. Wer's eher gemütlich mag, kann sich mit dem E-Bike einiges an Anstrengung ersparen. Belohnt wird man am Gipfel mit einem grandiosen Bergpanorama und fantastischen Blicken ins Tal. Almen und Hütten sind hier oft lohnende Zwischenziele um einzukehren und das Bike abzustellen.

Die Arlberg Region bietet perfekte Voraussetzungen für die Kombination aus Mountainbiken und Wandern. Sowohl rund um das Karhorn als auch rund um den Formarinsee winken aussichtsreiche Gipfel, die ohne Bike nur schwer zu erreichen sind. Bitte beachten Sie, dass für einige Touren Trittsicherheit und Schwindelfreiheit Voraussetzung sind.

Für alle die das erste Mal die Kombination aus Fahrradfahren und Wandern ausprobieren, lohnt es sich eine geführte Tour zu besuchen. Sowohl in Warth-Schröcken als auch in Lech Zürs werden in der Ferienzeit geführte Touren angeboten. Details erfahren Sie bei Ihren Gastgebern, im Wochenprogramm oder in den Tourismusbüros.



(c) Lech Zürs Tourismus

BIKE & HIKE



(c) Sebastian Stiphout - Bregenzerwald Tourismus

Bikeshops & Leihmöglichkeiten

SPORTTRAUM Schröcken
Heimboden 78b – 6888 Schröcken
+43 5519 30314 | www.sporttraum.at
Bikeverleih und Sportshop

Arlberg Snowsports Bergschule
HNr. 80 – 6767 Warth
+43 664 38 33 632 | www.arlberg-snowsports.at
Bikeverleih auf Anfrage (Vorreservierung notwendig!)

Sportalp Lech
An der Schlegelkopf Talstation, 6764 Lech
+43 5583 2110 | www.sportalp.at
Bikeverleih und Sportshop

Strolz Bike Shop
Dorf 116, 6764 Lech
+43 5583 2361 | www.strolz.at
Bikeverleih und Sportshop

Intersport Arlberg
Dorf 256, 6764 Lech
+43 5583 309 344 | www.intersport-arlberg.com
Bikeverleih und Sportshop

Wichtige Hinweise

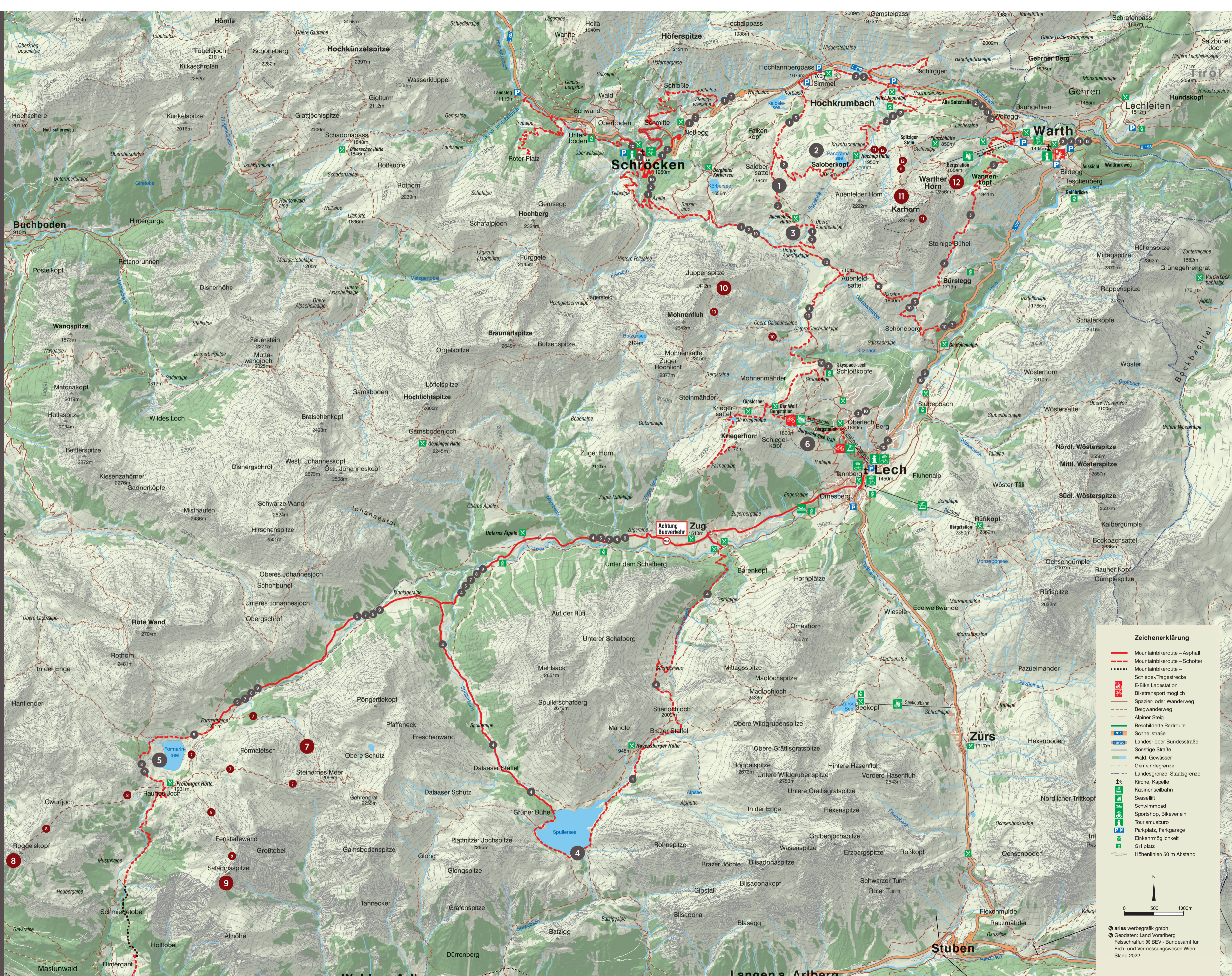
Warth-Schröcken und Lech Zürs Tourismus übernehmen keine Haftung für inhaltliche Fehler sowie bei Unfällen oder Verletzungen.

Bitte beachten Sie:

- Alle Fahr-/Gezeiten entsprechen den allgemeinen Richtlinien und können sich je nach Wetter und Können bedeutend verlängern.
- Planen Sie Ihre Tour im Voraus und achten Sie auf professionelle Ausrüstung.
- Informieren Sie sich vorab über die Verhältnisse, Wetteraussichten und Verpflegungsmöglichkeiten.
- Achten Sie auf ausreichend Flüssigkeitszufuhr sowie den notwendigen Sonnenschutz.
- Bitte entsorgen Sie Ihren Müll nicht in unserer wunderbaren Bergwelt.



(c) Alex Kaiser - Bregenzerwald Tourismus



(c) Sebastian Stiphout - Bregenzerwald Tourismus

Tourenanbieter & Bikeguides

Arlberg Snowsports Bergschule
+43 664 38 33 632
www.arlberg-snowsports.at

Alpenschule Wlderstein
+43 660 21 49 207
www.alpenschulewlderstein.com

holzschopf.com
+43 664 38 01 540
www.holzschopf.com

Guide Mathias Fritz
+43 664 51 27 357
mathias_fritz@live.at

Arlberg Alpin
Omesberg 211, 6764 Lech
+43 664 32 03 506
www.arlbergalpin.at

Max Walch
+43 650 7000796
max@freeridelab.com

Kontakt

WARTH-SCHRÖCKEN TOURISMUS
T +43 5583 3515
info@warth-schroecken.com
www.warth-schroecken.com

LECH ZÜRS TOURISMUS
T +43 5583 2161-0
info@lechzuers.com
www.lechzuers.com

Notfallnummer

ALLGEMEINE NOTRUFNUMMER 144
EUROPÄISCHE NOTRUFNUMMER 112*

*Funktioniert aus allen Netzen. Wenn kein Empfang besteht, Handy aus- und wieder einschalten und statt dem PIN-Code sofort die Nummer 112 eingeben.



(c) Sebastian Stiphout - Bregenzerwald Tourismus

WARTH-SCHRÖCKEN TOURISMUS

6767 WARTH, ÖSTERREICH

T +43 5583 3515

INFO@WARTH-SCHROECKEN.COM

WWW.WARTH-SCHROECKEN.COM

#WARTHSCRÖCKEN #ATEMDERBERGE

LECH ZÜRS TOURISMUS

6764 LECH AM ARLBERG, ÖSTERREICH

T +43 5583 2161-0

INFO@LECHZUERS.COM

WWW.LECHZUERS.COM

#LECHZUERS #ARLBERG

Lech
Zürs  **ARLBERG**



LECHZUERS.COM

WARTH-SCHROECKEN.COM